

DEPARTEMENT  
DU  
PUY DE DOME

ARRONDISSEMENT  
DE  
THIERS

**COMMUNE DE COURPIERE**

***Arrêté n°80/2024 portant alignement de voirie***

**Le Maire de la Ville de COURPIERE,**

**Vu** la demande en date du 30 avril 2024 reçue le 7 mai 2024 par laquelle Monsieur Mangin Cédric, géomètre-expert à THIERS (PUY-DE-DOME), 6 avenue Léo Lagrange BP 100, tend à obtenir, pour le compte de Monsieur Nogent et Madame Suquet, l'alignement de la propriété cadastrée Section ZP Numéro 6, sise à COURPIERE (Puy de Dôme), 9 Roddias,

**Vu** la loi n°82-213 du 2 mars 1982 modifiée relative aux droits et libertés des collectivités locales,

**Vu** la loi n°83-8 du 7 janvier 1983 modifiée relative à la répartition des compétences entre les communes, les départements, les régions et l'état,

**Vu** le Code Général des Collectivités Territoriales,

**Vu** le Code Général des Propriétés des Personnes Publiques,

**Vu** le Code de l'Urbanisme,

**Vu** le Code de la Voirie Routière et notamment les articles L112-1 à L112-8 et L141-3,

**Vu** l'état des lieux,

**ARRETE**

**Article 1 : Alignement**

L'alignement de la partie communale au droit de la propriété cadastrée Section ZP Numéro 6 est défini à la limite de fait conformément au plan ci-joint annexé présent arrêté suivant les segments de droite joignant les points « A-B-C-D-E ».

**Article 2 : Responsabilité**

Les droits des tiers sont et demeurent expressément réservés.

**Article 3 : Formalités d'urbanisme**

Le présent arrêté ne dispense pas le bénéficiaire de procéder, si nécessaire, aux formalités d'urbanisme prévues par le code de l'urbanisme notamment dans ses articles L421-1 et suivants.


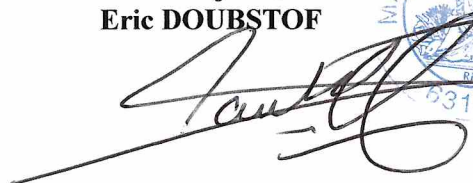
Si des travaux en limite de voie sont envisagés à la suite de la délivrance de cet arrêté, le bénéficiaire devra présenter une demande spécifique à cette fin.

**Article 4 : Publication et affichage**

Le présent arrêté sera publié et affiché conformément à la réglementation en vigueur dans la commune de Courpière.

Fait à COURPIERE (Puy de Dôme),  
Le 15 mai 2024

**Pour Le Maire empêché,  
Le 1<sup>er</sup> Adjoint,  
Eric DOUBSTOF**



**Diffusion :**

Le bénéficiaire pour attribution

Le présent arrêté peut faire l'objet d'un recours administratif devant Madame Le Maire de COURPIERE dans le délai de deux mois à compter de sa notification. L'absence de réponse dans un délai de deux mois vaut décision implicite de rejet.

Le présent arrêté peut faire l'objet, dans un délai de deux mois à partir de sa publication, d'un recours auprès du Tribunal administratif de CLERMONT-FERRAND, qui peut notamment être saisi par l'application « Télérecours citoyens » accessible à partir du site [www.telerecours.fr](http://www.telerecours.fr).

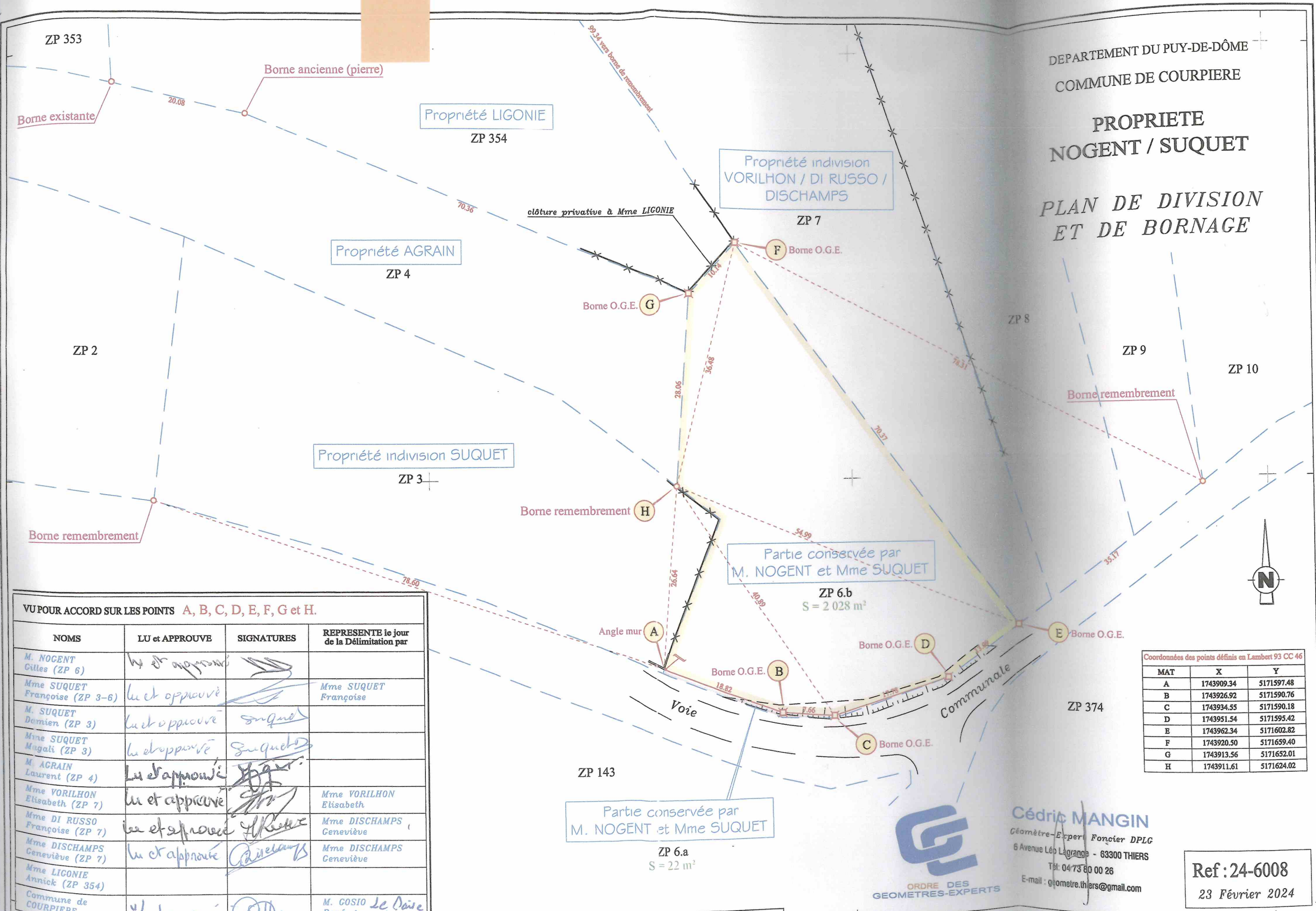
Conformément aux dispositions de la loi 78-17 du 06/01/1978 modifiée par la loi 96-142 du 21/02/1996 relative à l'informatique, aux fichiers et aux libertés, le bénéficiaire est informé qu'il dispose d'un droit d'accès et de rectification qu'il peut exercer, pour les informations le concernant, auprès de la mairie ci-dessus désignée.



DEPARTEMENT DU PUY-DE-DÔME  
COMMUNE DE COURPIERE

**PROPRIETE  
NOGENT / SUQUET**

**PLAN DE DIVISION  
ET DE BORNAGE**



VU POUR ACCORD SUR LES POINTS A, B, C, D, E, F, G et H.

NOMS	LU et APPROUVE	SIGNATURES	REPRESENTE le jour de la Délimitation par
M. NOGENT Gilles (ZP 6)	Lu et approuvé	<i>[Signature]</i>	
Mme SUQUET Françoise (ZP 3-6)	Lu et approuvé	<i>[Signature]</i>	Mme SUQUET Françoise
M. SUQUET Damien (ZP 3)	Lu et approuvé	<i>[Signature]</i>	
Mme SUQUET Magali (ZP 3)	Lu et approuvé	<i>[Signature]</i>	
M. AGRAIN Laurent (ZP 4)	Lu et approuvé	<i>[Signature]</i>	
Mme VORILHON Elisabeth (ZP 7)	Lu et approuvé	<i>[Signature]</i>	Mme VORILHON Elisabeth
Mme DI RUSSO Françoise (ZP 7)	Lu et approuvé	<i>[Signature]</i>	Mme DISCHAMPS Geneviève
Mme DISCHAMPS Geneviève (ZP 7)	Lu et approuvé	<i>[Signature]</i>	Mme DISCHAMPS Geneviève
Mme LIGONIE Annick (ZP 354)			
Commune de COURPIERE	Lu et approuvé	<i>[Signature]</i>	M. COSIO Le Daise René

Coordonnées des points définis en Lambert 93 CC 46

MAT	X	Y
A	1743909.34	5171597.48
B	1743926.92	5171590.76
C	1743934.55	5171590.18
D	1743951.54	5171595.42
E	1743962.34	5171602.82
F	1743920.50	5171659.40
G	1743913.56	5171652.01
H	1743911.61	5171624.02

**Cédric MANGIN**  
Géomètre-Expert Foncier DPLG  
6 Avenue Léo Lagrange - 63300 THIERS  
Tél: 04 73 80 00 26  
E-mail: g.omegre.thiers@gmail.com

ORDRE DES GEOMETRES-EXPERTS

Ref : 24-6008  
23 Février 2024

ECHELLE : 1 / 500